

# Des certifications qui répondent à vos enjeux réglementaires

Hébergement possible en France dans un environnement SecNumCloud

Logiciel audité annuellement contre les risques de cyberattaques



Orange Cyberdefense

## HexaDone : une équipe à vos côtés !

HexaDone, c'est une équipe engagée à vos côtés, partout en France et dans les DOM-TOM, avec des experts de proximité prêts à accompagner vos projets. Nos commerciaux, ancrés dans les territoires, assurent un suivi personnalisé et réactif, pour échanger des bonnes pratiques et enrichir nos solutions.



Pour prendre rendez-vous scannez le QR code

ou contactez nous sur [contact@hexadone.fr](mailto:contact@hexadone.fr)



## Bibliothèque de cas d'usage

### Bâtiments

Consommation énergétique

Contrôle de température

Consommation d'eau

Qualité de l'air

### Mobilité

Gestion des bornes IRVE

Observatoire des mobilités

Gestion des parkings

### Energies & Infrastructures

Eclairage public

Photovoltaïque

Prédiction des crues

### Déchets

Points d'apport volontaires (PAV)

Gestion des déchèteries

### Tourisme

Observatoire des flux touristiques

Gestion des Flux sur site touristique

**11** cas d'usage en production

Dernière mise à jour : 01/02/2025

**4** Centrales d'achats publiques

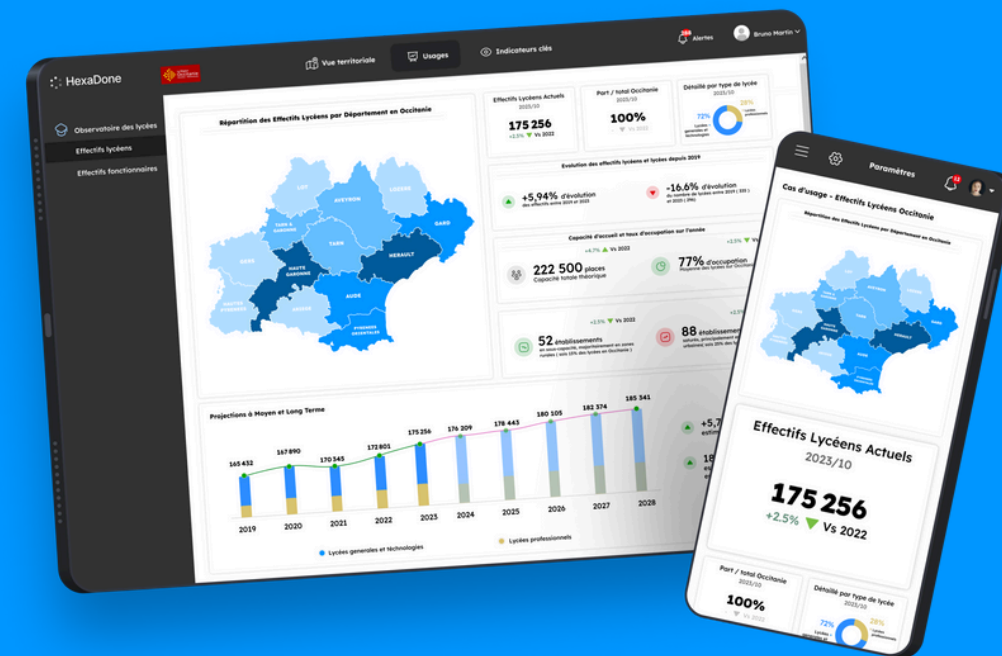
Dernière mise à jour : 01/02/2025

**15** Territoires depuis Septembre 2023

Dernière mise à jour : 01/02/2025

# HexaDone

## Bâissez votre patrimoine de données territoriales



## Des certifications qui répondent à vos enjeux réglementaires

Hébergement possible en France dans un environnement SecNumCloud

Logiciel audité annuellement contre les risques de cyberattaques



Orange  
Cyberdefense

## HexaDone : une équipe à vos côtés !

HexaDone, c'est une équipe engagée à vos côtés, partout en France et dans les DOM-TOM, avec des experts de proximité prêts à accompagner vos projets. Nos commerciaux, ancrés dans les territoires, assurent un suivi personnalisé et réactif, pour échanger des bonnes pratiques et enrichir nos solutions.



Pour prendre rendez-vous  
scannez le QR code

ou contactez nous  
sur [contact@hexadone.fr](mailto:contact@hexadone.fr)



## Bibliothèque de cas d'usage

### Bâtiments

Consommation énergétique

Contrôle de température

Consommation d'eau

Qualité de l'air

### Mobilité

Gestion des bornes IRVE

Observatoire des mobilités

Gestion des parkings

### Energies & Infrastructures

Eclairage public

Photovoltaïque

Prédiction des crues

### Déchets

Points d'apport volontaires (PAV)

Gestion des déchèteries

### Tourisme

Observatoire des flux touristiques

Gestion des Flux sur site touristique

**11** cas d'usage  
en production

Dernière mise à jour : 01/02/2025

**4** Centrales d'achats  
publiques

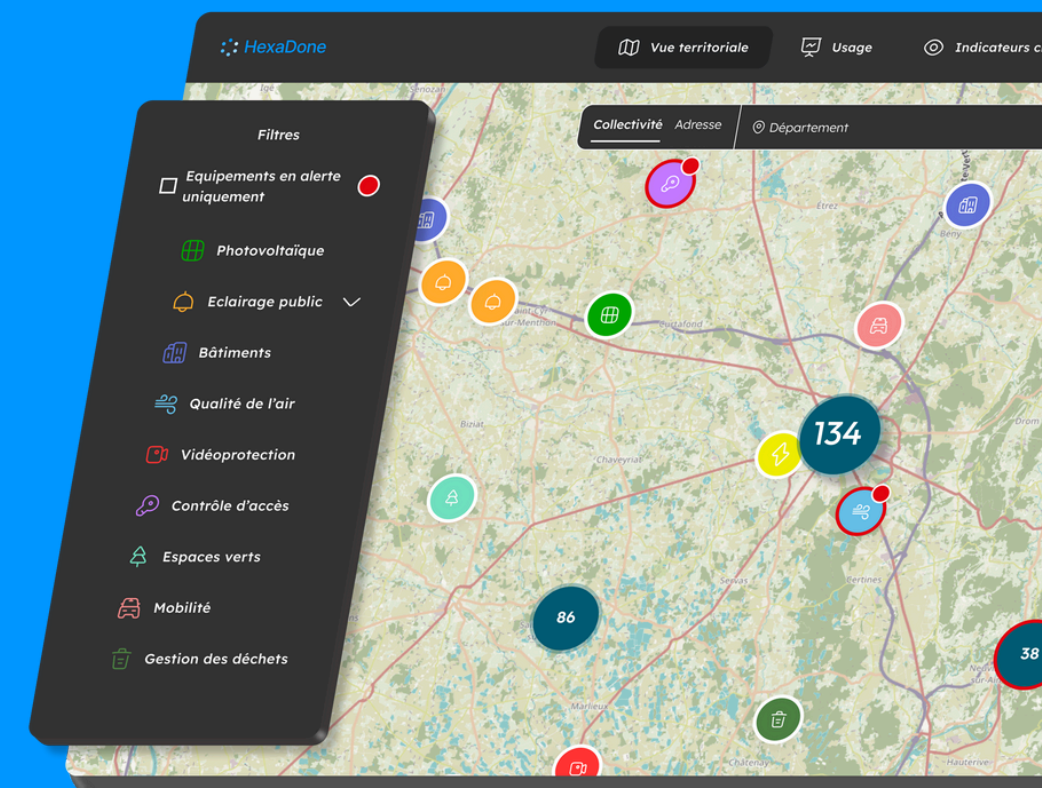
Dernière mise à jour : 01/02/2025

**15** Territoires  
depuis Septembre 2023

Dernière mise à jour : 01/02/2025

# HexaDone

## Bâtissez votre patrimoine de données territoriales



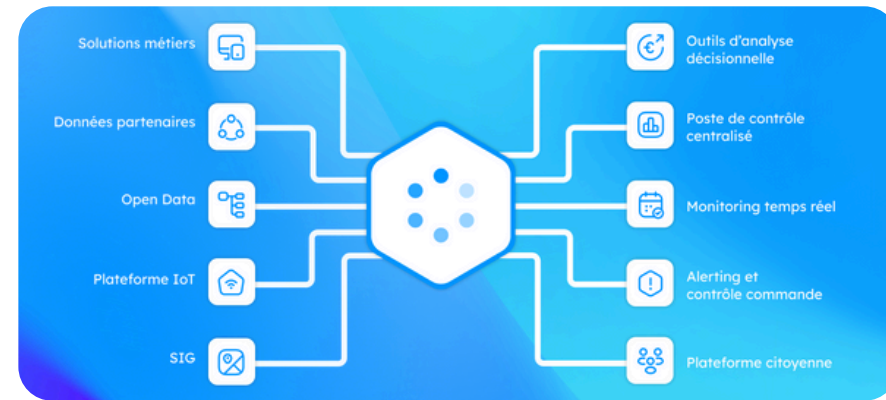


## HexaSocle : la base d'opération de la data

**Reprenez le contrôle sur vos données : centralisez, structurez, valorisez.**

HexaSocle est la fondation souveraine de vos projets data. Elle vous garantit une maîtrise complète de vos données, une gouvernance claire et une exploitation fiable pour nourrir vos politiques publiques.

Véritable boîte à outils de la donnée, HexaSocle permet aux collectivités locales et acteurs publics de créer un patrimoine de données contextualisées, interopérables et prêtes à être activées via notre DataHub.



## Un service managé pour transformer vos données en action

**Pas d'équipe data en interne ? Nos experts prennent le relais.**

Nous assurons le traitement, la structuration et la mise en qualité de vos données en proposant HexaSocle "managé", c'est à dire en clé-en-main pour vos équipes. Vous accédez ainsi directement à des tableaux de bord conçus par nos soins, valorisés dans des cas d'usages prêts à l'emploi ou construits sur mesure par nos développeurs selon vos enjeux.

## HexaStrat : le décisionnel éclairé

**Maîtrisez vos données pour piloter des actions concrètes et mesurables**

HexaStrat est la plateforme d'aide à la décision conçue pour les collectivités qui veulent transformer leurs données en leviers d'impact. Elle permet de suivre vos engagements (citoyens, environnementaux, financiers...) à travers des tableaux de bord clairs, personnalisés et centrés sur vos priorités locales. Grâce à une datavisualisation intuitive, vous gagnez en agilité, en transparence et en efficacité dans vos processus décisionnels. Vos services collaborent mieux, et vos décisions s'appuient sur une source unique de vérité que vous maîtrisez.



**Des cas d'usages pour transformer vos données en leviers d'action**

Conçue pour être simple d'accès, HexaStrat offre une plateforme de cas d'usages qui permet aux collectivités d'appuyer leurs décisions sur des données concrètes :

- **Tableaux de bord intuitifs :**

Visualisez en un coup d'œil vos indicateurs prioritaires pour piloter vos actions.

- **Datavisualisation avancée :**

Explorez vos données à travers des cartes interactives et graphiques dynamiques

- **Filtres avancés et exports pratiques :**

Accédez à l'information utile, sans friction, et facilitez vos analyses métiers.

- **Partage fluide entre services :**

Créez une culture commune de la donnée en diffusant vos rapports et synthèses.

- **Adaptabilité et évolutivité :**

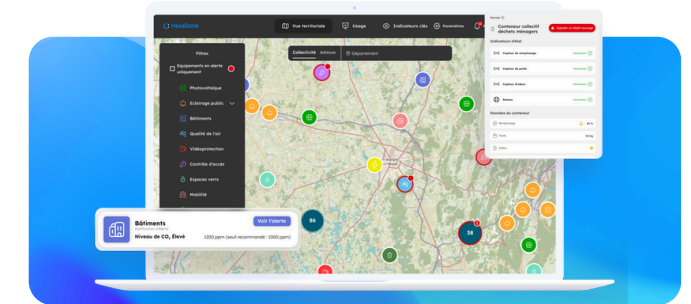
Configurez vos cas d'usages en fonction des vos besoins spécifiques.

## HexaOps : la performance opérationnelle

**Supervisez et pilotez votre territoire en continu depuis une vue unique**

HexaOps modernise la gestion des équipements publics en offrant une vision globale et instantanée de vos infrastructures. Les agents accèdent à une cartographie complète des bâtiments, réseaux et capteurs, enrichie de donnée contextuelle (partenaire, open data).

A partir de cette tour de contrôle numérique, les gestionnaires peuvent ainsi localiser, hiérarchiser et déclencher les interventions en un seul clic. Résultat : une gestion proactive, plus fluide et plus réactive.



**Des fonctionnalités avancées pour piloter vos territoires avec agilité**

Grâce à ses fonctionnalités, HexaOps donne aux directions métier une capacité inédite à superviser et optimiser les politiques publiques en temps réel :

- **Cartographie interactive en temps réel :**

Surveillez votre territoire, détectez et suivez les anomalies en continu.

- **Contrôle-commande intégré :**

Agissez directement sur vos équipements et fluidifiez la gestion des incidents.

- **Gestion des infrastructures (GMAO) :**

Planifiez, anticipez, optimisez. Diminuez les coûts de maintenance et les pannes.

- **Alertes automatiques :**

Soyez immédiatement notifié en cas de dysfonctionnement critique.

- **Analyse prédictive et scénarios prospectifs :**

Alignez vos investissements avec les évolutions démographiques, climatiques et économiques à venir.